


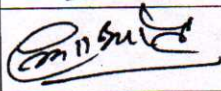



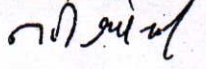
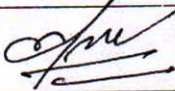





बैठक नं. ७

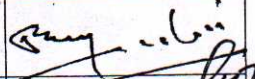






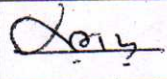








आज मिति २०७९/०८/१९ गतेका दिन यस बुटवल उपमहानगरपालिकाका प्रमुख श्री खेलराज पाण्डेयज्यूको अध्यक्षता र देहायका नगरकार्यपालिकाका सदस्यज्यूहरुको उपस्थितिमा देहायका प्रस्तावमा छलफल गरी निर्णय लिनका लागि नगर कार्यपालिकाको बैठक बसियो ।

समय : विहान ८:०० बजे ।

स्थान : बुटवल उपमहानगरपालिका, नगरकार्यपालिकाहल ।

उपस्थिति

सि.नं.	नाम थर	पद	हस्ताक्षर
१	खेलराज पाण्डेय	प्रमुख	
२	सावित्रादेवी अर्याल	उपप्रमुख	
३	नरेन्द्र बस्नेत	सदस्य	
४	सुनिल शाक्य	सदस्य	
५	विष्णु ढकाल	सदस्य	
६	नरिश्वर शर्मा	सदस्य	
७	हरि प्रसाद श्रेष्ठ	सदस्य	—
८	लोकनाथ न्यौपाने	सदस्य	
९	पदमराज गाहा	सदस्य	
१०	यज्ञ प्रसाद पंगेनी	सदस्य	
११	प्रदिपकुमार श्रेष्ठ	सदस्य	
१२	बल बहादुर पुन मगर	सदस्य	
१३	रामचन्द्र क्षेत्री	सदस्य	

सि.नं.	नाम थर	पद	हस्ताक्षर
१४	डिल्ली प्रसाद शर्मा उपाध्याय	सदस्य	
१५	नारायण प्रसाद पुन	सदस्य	
१६	दधिराम न्यौपाने	सदस्य	
१७	शिव राना	सदस्य	
१८	कृष्ण प्रसाद पौडेल	सदस्य	
१९	ज्ञान बहादुर रेश्मी	सदस्य	
२०	गुरु प्रसाद पंगेनी	सदस्य	
२१	चन्द्रसिंह थापा मगर	सदस्य	—
२२	निलम गौतम	सदस्य	
२३	कृष्ण बहादुर सुनार	सदस्य	
२४	बसन्ती वि.क.	सदस्य	
२५	रिना भुसाल	सदस्य	
२६	सुनिता खड्लुक	सदस्य	
२७	राधादेवी पौडेल	सदस्य	
२८	यम बहादुर सुनार	सदस्य	
२९	हेमा थामी	सदस्य	
३०	टेकराज पन्थी	सचिव	

अ.सि.सं. १६७६/१५

आ.सि.सं. ३१६५६१ - ५



श्री १ बहादुर थापा का.वा. १९ जनार १

(Handwritten marks)

प्रस्ताव नं. ७.१

मिति २०७९।०७।२९ मा बसेको नगरकार्यपालिकाको छैटौँ बैठकबाट भएका निर्णयहरूको समीक्षा सम्बन्धमा ।

निर्णय नं. ७.१

- आर्थिक ऐन, २०७९ को दफा १५ ले दिएको अधिकार प्रयोग गरी दण्ड जरिवाना तोक्ने निर्णय भई कार्यान्वयन समेत भएको ।
- राजश्व सुधार योजना स्वीकृत गरिएको ।
- बुटवल उपमहानगरपालिका अन्तर्गतका सिमानाहरूमा डिजिटल स्वागत बोर्ड र सडक उज्यालो गराउनेका लागि सडकवृत्ती सम्बन्धमा आवश्यक निर्णय लिइएको ।
- नागरिक वडापत्रलाई (Citizen Charter) व्यवस्थित गर्ने गरी निर्णय लिइएको ।
- अख्तियार दुरुपयोग अनुसन्धान आयोग व्यवस्थित गर्ने गरी निर्णय लिइएको ।
- अख्तियार दुरुपयोग अनुसन्धान आयोग टङ्गल काठमाण्डौँको सुभाब सम्बन्धी पत्रको व्यहोरा जानकारीमा लिइएको ।
- भूमि वर्गीकरण सन्दर्भमा वडा नं. १४-१९ को हकमा कृषि क्षेत्रमा जान इच्छुक कृषकहरूका लागि पुनः पूर्णविचार गरी ७ (सात) दिनको सूचना प्रकाशित गरिएको ।
- सुरक्षा सम्बन्धमा केही सहयोग उपलब्ध गराउने गरी निर्णय लिइएको ।

प्रस्ताव नं. ७.२

भूमिको वर्गीकरण सम्बन्धमा ।

निर्णय नं. ७.२ (क)

बुटवल उपमहानगरपालिका तिव्र शहरीकरण तर्फ उन्मुख रहेको कारण वडा नं. १ देखि वडा नं. १३ भित्रको जग्गा प्रायः नग्न रूपमा नै कृषि क्षेत्र रहेको तथा जग्गाको भूउपयोग क्षेत्र वर्गीकरणका सम्बन्धमा उल्लेखित वडाहरूबाट समेत गैह्रकृषि क्षेत्र कायम हुनेका लागि सिफारिस भई आएको हुदा भूउपयोग ऐन, २०७६ को दफा ४(१) बमोजिम बुटवल उपमहानगरपालिका वडा नं. १ देखि वडा नं. १३ सम्मका जग्गाहरूलाई गैह्रकृषि क्षेत्र कायम गर्ने निर्णय गरियो ।

निर्णय नं. ७.२ (ख)

बुटवल उपमहानगरपालिका वडा नं. १९ भित्रका जग्गाहरूको भूउपयोग वर्गीकरणका लागि वडा कार्यालयमा अनुरोध गरिए बमोजिम उक्त वडाबाट वडा भित्रका सम्पूर्ण जग्गा गैह्रकृषि क्षेत्रमा राख्ने सिफारिस भै आएको र कृषि क्षेत्र कायम गर्ने इच्छुक कृषकहरूलाई पुनः पूर्णविचारका लागि निवेदन पेश गर्न भनी सार्वजनिक सूचना गर्दा समेत कृषि क्षेत्र कायम गर्नको लागि कुनै निवेदन पेश हुन नआएकोले उक्त वडाको सम्पूर्ण जग्गाहरू हाललाई गैह्रकृषि क्षेत्र कायम गर्ने निर्णय गरियो ।

निर्णय नं. ७.२ (ग)

बुटवल उपमहानगरपालिका वडा नं. १४ देखि वडा नं. १७ भित्रका जग्गाहरूको क्षेत्र वर्गीकरणका सम्बन्धमा कृषि क्षेत्रमा जग्गा कायम गर्न चाहने व्यक्तिहरूलाई निवेदन पेश गर्न अनुरोध गरिए

(Handwritten signatures)

बमोजिम तपशिलका वडाहरुमा रहेका तपशिल बमोजिमका व्यक्तिहरुबाट आफ्नो तपशिल बमोजिमका जग्गाहरु कृषि क्षेत्र कायम गर्नका लागि आवश्यक कागजात सहित निवेदन पेश हुन आएकोले भूउपयोग ऐन, २०७६ को दफा ४(१) बमोजिम तपशिलमा उल्लेख भएका वडा, कि.न. र क्षेत्रफलको जग्गाहरु कृषि क्षेत्र कायम गर्ने निर्णय गरियो ।

तपशिल

वडा न. १४

क्र.स.	नाम	कि.नं.	जग्गा विवरण	कैफियत
१	श्री गोविन्दप्रसाद अधिकारी	९ग १९, ९ख ७२९, ९ख ५०४	१-५-३, ०-१२-९.५, ०-२-०	
२	श्री टुकराज न्यौपाने	९ख ६५९	१-९-१७	
३	श्री रेवादेबी रिजाल	८क २३५	०-१०-५	
४	श्री जंग बहादुर पौडेल	२क २१७, ३३४	०-१४-०	
५	श्री प्रेमनारायण पाण्डे	९क २०१, २०४, २१९, २०२, २२०	०-१६-१२.५	
६	श्री पदमादेबी पाण्डे	९क २८४, २४५	०-४-०	
७	श्री बेदराज अर्याल	९क ९२९, ९२७, ८८, २८३	१-४-१७.५	
८	श्री लक्ष्मी अर्याल	९क ९८, ९९	०-१६-१५	
९	श्री कृष्णप्रसाद भुषाल	२क १४५, १५३, २८९, १४४	१-२-०	
१०	श्री गितादेबी न्यौपाने	९क १४३, १६२	०-१६-१९.५	
११	श्री कोपिला न्यौपाने	९क ४२८	०-५-०	
१२	श्री यमकान्त पाण्डेय	९क ४२२	०-५-०	
१३	श्री सिता लम्साल	९क १६८	०-१०-०	

वडा न. १५

क्र.स.	नाम	कि.नं.	जग्गा विवरण	कैफियत
१	स्व.बिष्णुप्रसाद ढकाल	३९१, १०, ३८	०-७-१०, ०-१-१०, ०, ०७३५.७० ब.मी.	
२	श्री धनप्रसाद ढकाल	१२५०	०-१-१०	

[Handwritten signature and notes on the right margin]

Handwritten signatures and scribbles at the top of the page.

	पदम प्रसाद ढकाल		
३	श्री मातृकाप्रसाद शर्मा	६४९, ६५०	०-१२-८
४	श्री कृष्णप्रसाद भुषाल	९८	१-१-१
५	श्री टिकाराम जैसी	९५९	०-१३-० मध्ये ०-१०-०
६	श्री धनकला थापा	४६३	०-१३-११.५०
७	श्री ईन्द्रप्रसाद सापकोटा	५२८	०-८-७
८	श्री मनबहादुर थापा मगर	१४, ४४१	१-०-२.५
९	श्री सरोजचन्द्र थापा मगर	१६, ४४२	१-०-२.५
१०	स्व.चन्द्रकुमारी थापा	८४०, ७५९, ६०	०-११-१३
११	श्री चित्रबहादुर सापकोटा	१३७	१-६-१२ मध्ये १-१-१२

वडा न. १६

क्र.स.	जग्गा धनिको नाम,थर	कि.न.	क्षेत्रफल	कैफियत
१	भद्रकलि थापा मंगर्ति	३०८	०-८-१०	
२	डमज बहादुर क. थारु	६६,१०७,१०३,१८७,२३०,२४४,३९३,१८३	१-१८-१७.५	
३	डिल्ली प्रसाद शर्मा	२१६	०-१८-३	
४	शोभाखर शर्मा	११८१	०-५-०	
५	विरवल प्रसाद चौधरी	४२३	०-११-१०	
६	पारस चापागाई	७३९	०-११-१०	
७	कासीराम शर्मा	६४५,८१३,८०६,८११	०-१४-१	
८	कृष्ण प्रसाद उपाध्याय	५००,५०४,७३५,७३६	१-१-७	
९	दिपक चालिसे	१९७,१९८	०-७-४	
१०	नारायण शर्मा	१२४,१४५,१२५,१३२	१-३-३	
११	खेमलाल उपाध्याय	३८२	०-७-२.५०	
१२	हेमराज शर्मा (चपाई)	७४०	०-६-१३	
१३	धनन्जय चालिसे	३६,८५५,८५९,८६१,४०,४४	०-१४-९	
१४	दुर्गादेवी चापागाई	३,९३७,९३९,९४१,४७,२०,७१०	०-१५-५.५	

Handwritten signatures and scribbles at the bottom of the page.

१५	डाल कुमारी आचार्य	८१,७२६,७२५,८७,८०,२२६,२२४,३९४,३९५,५२३, ६४६,६४९	०-१५-१४
१६	गोमादेवी कडेल	३०९	०-१-०
१७	टिकाराम कडेल	६६,७७,८१,११६	१-०-१
१८	भविश्वर आचार्य	९९७	०-१६-१०
१९	तिल कुमारी पाण्डे	३३,३४,८१५,८१७,	०-७-१७
२०	राम लाल कडेल	११३८,११४१,११४३,६४९,७००,७०१	०-१२-१४
२१	गोकुल पाध्याय	१४८३	०-२-०
२२	स्व. उमानाथ उपाध्याय	५५८,५१५,७४१,६६१,३७४,५५४,११४०,११३७,११ ४४	१-१५-१५.५
२३	भिम कुमारी उपाध्याय	८४४	०-७-०
२४	विष्णु प्रसाद उपाध्याय	५६६,६१४	०-१३-६
२५	नरिश्वर उपाध्याय	६२१	०-३-१५
२६	बाला कृष्ण शर्मा	४४९,६६८,४५१,६७२,६७७,६८८	०-११-१३.७५
२७	गोपाल पौडेल	६५७,५८५,६५६	१-०-१०
२८	बसुन्धरा पौडेल	७१४,७११,७१२,७१३	१-६-७

वडा न. १७

१	देवी प्रसाद भूर्तेल	८१	१-०-५
---	---------------------	----	-------

निर्णय नं. ७.२ (घ)

बुटवल उपमहानगरपालिका वडा नं. १४, १६ र १८ मा रहेका जग्गाहरुको क्षेत्र वर्गीकरणका लागि वडामा गरिएको अनुरोध बमोजिम सडकको विवरण सहित गैह्रकृषि क्षेत्र कायम गर्नको लागि सिफारिस भै आएकोले भूउपयोग ऐन २०७६ को दफा ४(१) बमोजिम उल्लेखित वडाका निम्नानुसारका सडक संग जोडिएका दाया बायाँ १०० मीटर सम्मका जग्गाहरु भू-उपयोग नियमावली २०७९ को नियम ८ संग सम्बन्धीत अनुसूची १ ख (६) बमोजिम गैह्रकृषि क्षेत्र कायम गर्ने निर्णय गरियो ।

तपशिल

वडा नं. १४

क्र.सं.	को नं.	स. चौ.	देखि	सम्म	हुनुपर्ने
१		७२ फि.	करिडोर सडक	१५ वडा सिमाना	दायाँबायाँ १०० मी.

			भोलुंगेपुल		
२	B0001	६५ फि.	भोलुंगेपुल मैनेया सडक	नहरपुर मा.वि.देखि कृष्ण गञ्जा भाटा सम्म	दायाँबायाँ १०० मी.
३		३३ फि.	नयाँगाउ पक्कि पुल	वेलभरिया गाउं हुदै कृष्ण गञ्ज	दायाँबायाँ १०० मी.
४		३२ फि.	मोतिनगर वेलभरिया गाउं	सेमलार हुलाकी सडक	दायाँबायाँ १०० मी.
५	C0312	३२ फि	सिसौ चोक	गौडी (भाटा)जाने वाटो चक्रपथ	दायाँबायाँ १०० मी.
६	C0036	३२ फि	NTCटावर	विनायकपुर गाउं हुदै वडा नं. १६ को सिमाना	दायाँबायाँ १०० मी.
७	C0036	२२ फि.	मोतिगञ्ज विच टोल	मोतिनगर वेलभरिया हुलाकी सडक हुदै भल्दोदरी स.	दायाँबायाँ १०० मी.
८	C0038	२० फि.	दामोदर गैरेको घर	भोला काफ्लेको घर	दायाँबायाँ १०० मी.
९	C0842	२० फि.	जगन्नाथ काफ्लेको घर	भुवाकान्त पन्थ	दायाँबायाँ १०० मी.
१०	C0842	२० फि.	लालु पन्थको घर	वेलभरिया १४ नं. वडा कार्यालय	दायाँबायाँ १०० मी.
११	C0840	२० फि.	हुलाकी सडक टिका टन्डनको घर	मोती गञ्ज विच टोल	दायाँबायाँ १०० मी.
१२	C0037	२० फि	सागर पाण्डेको घर	प्रकाश के सी को घर (मोतिगञ्ज पुर्वीटोल)	दायाँबायाँ १०० मी.
१३	C6116	२० फि	ज्ञानु बुढाथोकीको घर	भोलुंगेपुल मैनेया सडक सम्म	दायाँबायाँ १०० मी.
१४	C0345	२० फि	NTCटावर	तोयनाथ कंडेलको घर हुदै जाने वाटो	दायाँबायाँ १०० मी.
१५	C2104	२० फि	विनायकपुर मुल सडक	हे.पो.सडक सम्म	दायाँबायाँ १०० मी.
१६	C0341	२० फि	विनायकपुर गाउं	वडा नं. १५ को सिमाना सम्म	दायाँबायाँ १०० मी.
१७	C0341	२० फि	श्रृजनशिल आमा समुह भवन	शिवालय हुदै वडा नं. १५	दायाँबायाँ १०० मी.
१८	C0662	२० फि	सुन्दर डांडा	हे.पो. जाने वाटो	दायाँबायाँ १०० मी.
१९	C6419	२० फि	कृष्ण जञ्ज	तिवारीको घर तिर जाने भित्री वाटो	दायाँबायाँ १०० मी.
२०	C0313	२० फि	गौडी देखि	हिरापुर जाने वाटो	दायाँबायाँ १०० मी.
२१	C0315	२० फि	सिसौ चोक देखि	वनदेसवा -हिरापुर जाने वाटो	दायाँबायाँ १०० मी.

२१/०५/२०२१
 २१/०५/२०२१
 २१/०५/२०२१

२२	C0342	२० फि	दुर्गा मन्दिर देखि	हिरापुर जोड्ने वाटो	दायाँबायाँ १०० मी.
२३	C2107	२० फि	भट्टराईको घर देखी	सेमलार मुल सडक जाने वाटो	दायाँबायाँ १०० मी.
२४	C0343	२० फि	विनायकपुर गांउ	व्याडा हुदै शिवालय मन्दिर जाने वाटोमा जोड्ने	दायाँबायाँ १०० मी.
२५	C0317	२० फि	दुर्गा मन्दिर हुदै	शिवालय मन्दिर जाने वाटो	दायाँबायाँ १०० मी.
२६	C0337	२० फि	विनायकपुर विच गांउ	शिवालय मन्दिरको मुल सडक	दायाँबायाँ १०० मी.
२७	C0316	२० फि	ईमिली चोक जाने मुल सडक	शान्तिपुर हुदै हिरापुर निस्कने	दायाँबायाँ १०० मी.
२८	C0856	२० फि	लुम्बिनी पथ	पदमपुर कैलास नगर सम्म	दायाँबायाँ १०० मी.
२९	C0858	२० फि	कैलाश थापाको घर	नयां बजार जोड्ने	दायाँबायाँ १०० मी.
३०	C0518	२० फि.	शशिधर पथ	विनोद मरासिनीको मिल देखी माउन्टेन ट्रेस	दायाँबायाँ १०० मी.
३१	B041	२० फि.	माउन्टेन ट्रेस	वेलभरिया स्कूल	दायाँबायाँ १०० मी.
३२	C0557	२० फि.	माउन्टेन ट्रेस ४ मौजा कुलो	जय नारायण पोखरेलको घर	दायाँबायाँ १०० मी.

वडा नं. १६

क्र.स.	सडकको नाम	सडकको लम्बाई	सडकको चौडाई	गैहकृषि क्षेत्र	कैफियत
१	तामनगर - फर्साटिकर सडक	१००० मिटर	१८ मिटर	दायाँबायाँ १०० मी.	
२	सेमलार थारुचोक - नरैनापुर सडक	१५०० मिटर	९ मिटर	दायाँबायाँ १०० मी.	
३	डहरगाउँ - गोबरहिया सडक	१००० मिटर	७.५ मिटर	दायाँबायाँ १०० मी.	
४	केदली चोक - बनगाई जाने सडक	११०० मिटर	१५.२५ मिटर	दायाँबायाँ १०० मी.	
५	थारुगाउँ- खरिहयान - भूतैया सडक	१५०० मिटर	७.५ मिटर	दायाँबायाँ १०० मी.	
६	खरिहयान - बैठौलिया जोड्ने सडक	१५०० मिटर	७.५ मिटर	दायाँबायाँ १०० मी.	
७	औषधी फक्ती, ताल-कपरकट्टि सडक	१००० मिटर	७.५ मिटर	दायाँबायाँ १०० मी.	
८	बैठौलिया - सिगापुर सडक	१३०० मिटर	९ मिटर	दायाँबायाँ १०० मी.	
९	बैठौलिया - पिकनिक स्पोर्ट सडक	६०० मिटर	९ मिटर	दायाँबायाँ १०० मी.	

१०	ईमिलिचोक - विनायकपुर सडक	१०० मिटर	९ मिटर	दायाँबायाँ १०० मी
११	डहरगाउँ- टामलाल घरसम्म सडक	५०० मिटर	९ मिटर	दायाँबायाँ १०० मी
१२	नरैनापुर मन्दिर - दानव नदि सडक	३०० मिटर	६ मिटर	दायाँबायाँ १०० मी
१३	डहरगाउँ नरैनापुर- बैठौलिय सडक	२००० मिटर	९ मिटर	दायाँबायाँ १०० मी
१४	बैठौलिय, कपरकट्टि - बनगाई जोड्ने सडक	३०० मिटर	९ मिटर	दायाँबायाँ १०० मी
१५	कर्सघाट - डहरगाउँ सडक	५०० मिटर	९ मिटर	दायाँबायाँ १०० मी
१६	कपरकट्टि - केदली सडक	१५०० मिटर	९ मिटर	दायाँबायाँ १०० मी
१७	केदली हिराचोक - हिरापुर सडक	५०० मिटर	९ मिटर	दायाँबायाँ १०० मी
१८	ईमिली चोक - मैनापुर सडक	४०० मिटर	६ मिटर	दायाँबायाँ १०० मी
१९	पचकाहा, बसून्धरा फर्म - खैरनी सडक	५०० मिटर	६ मिटर	दायाँबायाँ १०० मी
२०	कपरकट्टि - मंहुवारी जोड्ने सडक	३०० मिटर	६ मिटर	दायाँबायाँ १०० मी
२१	नरैनापुर गोरखकोघर - बैठौलिया सडक	५०० मिटर	६ मिटर	दायाँबायाँ १०० मी
२२	नरैनापुर - दानव नदी जोड्नेसडक	३०० मिटर	६ मिटर	दायाँबायाँ १०० मी
२३	बाघकुमार - हिरापुर सडक	६०० मिटर	७.५ मिटर	दायाँबायाँ १०० मी
२४	बुद्धिरामकोघर देखी - वार्डनं. १५ मैनापुर जोड्नेसडक	३०० मिटर	६ मिटर	दायाँबायाँ १०० मी
२५	ईमिलि चोक - मैनापुर सडक	५०० मिटर	६ मिटर	दायाँबायाँ १०० मी
२६	केशव सापकोटा नोख प्रसाद को घर हुदै - हिरापुर पुल जोड्ने सडक	१०० मिटर	६ मिटर	दायाँबायाँ १०० मी
२७	दिलिप बर्माको घर देखी - फर्साटकर जोड्ने सडक	४०० मिटर	६ मिटर	दायाँबायाँ १०० मी
२८	सहकारी बाट तिनपटिया हुदै सिंगापुर जोड्ने सडक	७०० मिटर	६ मिटर	दायाँबायाँ १०० मी
२९	मिनी फेवाताल किनारको बाटो	३५०० मिटर	६ मिटर	दायाँबायाँ १०० मी
३०	नरैनापुर चोक देखी वामदेवको घर हुदै औषधी फेक्ट्री जाने सडक	१००० मिटर	७.५ मिटर	दायाँबायाँ १०० मी
३१	जग्गुको घर हुदै तामलाल को घर सम्मको सडक	५०० मिटर	६ मिटर	दायाँबायाँ १०० मी

Handwritten signatures and notes at the bottom of the page, including names like 'Santosh', 'Santosh', and 'Santosh'.

वडा नं. १८

क्र.सं.	सडकको नाम	सडकको लम्बाई	सडकको चौडाई मिटरमा	गैहकृषि क्षेत्र	कैफियत
१	बेलबास बेथरी सडक	२०००	३६	दायाँबायाँ १०० मी	
२	बुध्द परिक्रमा सडक	२०००	१३	दायाँबायाँ १०० मी	
३	बुध्द परिक्रमा सडक देखी सौरहिया हुदै संग्रहालय सडक	२५००	९	दायाँबायाँ १०० मी	
४	देव स्थान- तिनाउ मार्ग	१०००	९	दायाँबायाँ १०० मी	
५	सामुदायिक भवन पथ	७००	६	दायाँबायाँ १०० मी	
६	गौतरिया पथ	५००	६	दायाँबायाँ १०० मी	
७	बेलबास बेथरी सडक- चिदी डाडा हुदै तिनाउ मार्ग	२०००	६	दायाँबायाँ १०० मी	
८	बिजयपुर पथ	१०००	६	दायाँबायाँ १०० मी	
९	सेमरहवा-संग्रहालय पथ	१०००	६	दायाँबायाँ १०० मी	
१०	बेलबास बेथरी सडक -भुजहनिया हुदै जाफरी पम्प सडक	२०००	६	दायाँबायाँ १०० मी	
११	भुजहनिया भुगडिया सडक	८००	६	दायाँबायाँ १०० मी	
१२	बुध्द परिक्रमा सडक -सेमरहवा सडक	१२००	६	दायाँबायाँ १०० मी	
१३	बुध्द परिक्रमा सडक -बनरहवा सडक	१२००	६	दायाँबायाँ १०० मी	
१४	मोतिपुर धन्दापुर तिनाउ सडक	१४००	६	दायाँबायाँ १०० मी	
१५	पोखराबारी धन्दापुर मितेरीमार्ग	५००	६	दायाँबायाँ १०० मी	
१६	बिजय पथ धन्दापुर	२२०	६	दायाँबायाँ १०० मी	
१७	बेलडाडा मार्ग धन्दापुर	८५०	६	दायाँबायाँ १०० मी	
१८	दुर्गापथ धन्दापुर	३००	६	दायाँबायाँ १०० मी	
१९	प्रगती चक्रपथ, उ.पोखराबारी चोक- सियारी-गणेश गाहाको -घर	१५००	६	दायाँबायाँ १०० मी	

Handwritten signature and text on the right margin, including the name 'Surya Kumar' and other illegible markings.

Handwritten signatures and text at the bottom of the page, including the name 'Surya Kumar' and other illegible markings.

Keena

	पोखराबारी चोक			
२०	जागृती पथ पोखराबारी-तिनाउ मार्ग	९००	६	दायाँबायाँ १०० मी
२१	मितेरी पथ, पोखराबारी-धन्दापुर-टुनटुनवा सडक	१०००	६	दायाँबायाँ १०० मी
२२	हरिकृष्ण पथ पोखराबारी	३००	६	दायाँबायाँ १०० मी
२३	बेलबास बेथरी सडक- दक्षिण पोखराबारी चोक	२५०	८	दायाँबायाँ १०० मी
२४	बेलबास बेथरी सडक- द.पोखराबारी चोक-केक डहा-सियारी	१०००	६	दायाँबायाँ १०० मी
२५	दक्षिण पोखराबारी-अमर मार्ग दुबौली	१२००	९	दायाँबायाँ १०० मी
२६	बेलबास बेथरी सडक-अमर मार्ग जंग ब.रोड	५००	६	दायाँबायाँ १०० मी
२७	बेलबास बेथरी-दुबौली-सियारी	१३००	९	दायाँबायाँ १०० मी
२८	दुबौली-ईटा भट्टी उत्तर र दक्षिण	१३००	६	दायाँबायाँ १०० मी
२९	दुबौली-दक्षिण पोखराबारी शान्ती मार्ग	२०००	९	दायाँबायाँ १०० मी
३०	बोरिङ-भै.लु.भु.ज.मार्ग दुबौली	१२००	६	दायाँबायाँ १०० मी
३१	युनाइटेड मार्ग	३००	६	दायाँबायाँ १०० मी
३२	चौपारी -नहर मार्ग	५००	६	दायाँबायाँ १०० मी

निर्णय नं.७.२ (ड)

बुटवल उपमहानगरपालिका क्षेत्रभित्रको जग्गाको क्षेत्र वर्गीकरण सम्बन्धमा भूउपयोग परिषदबाट गरिएको निर्णय कार्यान्वयनका लागि सरल तथा सहज बनाउन भूउपयोग ऐन २०७६ को दफा २० बमोजिमको कार्यान्वयन समितिमा सम्बन्धित वडाका वडा अध्यक्ष सदस्य रहने व्यवस्था भएकोमा भूउपयोग परिषदले गरेको जग्गाको क्षेत्र वर्गीकरणको कार्यान्वयन गर्नको लागि कार्यान्वयन समितिका सदस्य (सम्बन्धित वडाका वडाध्यक्ष)लाई जिम्मेवारी दिने गरियो ।

अन्त्यमा उपस्थित सबैलाई धन्यवाद दिदै प्रमुखज्यूबाट बैठक समाप्त भएको जानकारी गराउनु भयो ।

(Handwritten signatures and marks)