



नेपाल सरकार

भूमि व्यवस्था सहकारी तथा गरिबी निवारण मन्त्रालय



नापी टोली न.६ (आयोग) बुटवल

प्रथम पटक प्रकाशित मिति: २०७९-०४-०९ ।

राष्ट्रिय भूमि आयोगले भूमिहीन दलित र भूमिहीन सुकुम्बासीलाई जग्गा उपलब्ध गराउने र अव्यवस्थित बसोबासीको व्यवस्थापन गर्ने प्रयोजनको लागि बुटवल उपमहानगरपालिका वडा नं. १२ भित्रको मिति २०७९-०४-०८ गते आयोग/जिल्ला समिति र स्थानीय तहले पहिचान र छनोट गरेको तपसिलको सरकारी जग्गाको नाप नक्सा मिति २०७९-०४-२४ देखि सुरु हुने भएकोले सम्बन्धित ब्यक्तिहरुले नाप नक्सा हुदाको समयमा आ-आफ्नो नागरिकता प्रमाण-पत्रको प्रतिलिपि, उपलब्ध अन्य प्रमाण र निबेदन दर्ताको निस्सा लिइ उपस्थिति भइ आफुलेआवाद कामोत गरेको जग्गाको साध सिमाना घुमी देखाई नापी गराउनु होला। नापी हुने विषयमा अरु जानकारी चाहिएमा सम्बन्धित टोली मुकाममा आई बुझ्नसक्नु हुनेछ।

तपसिल:

क्र.स	साविक गाविस/वडा	ब्लक न.	ब्लकको नाम	पुर्व	पश्चिम	उत्तर	दक्षिण	जग्गाको प्रकृती	तहगत क्षेत्र	कैफियत
१	सेमलार २ घ	१८	सेमलार २ घ कि.न. १ सतगढी	बाटो	बस्ती	खोला	बस्ती	पर्ती	शहर उन्मुख क्षेत्र	साबिकमा नाप नक्सा भएको पर्ती जग्गा
२	सेमलार ३	२५	सेमलार ३ कि.न. ५७	बाटो	कि.न. ५८, ५९	कि.न. १०४	खोला	पर्ती	शहर उन्मुख क्षेत्र	साबिकमा नाप नक्सा भएको पर्ती जग्गा

बोधार्थ:

श्री राष्ट्रिय भूमि आयोग, जिल्ला समिति, रुपन्देही।

श्री जिल्ला डिभिजन वन कार्यालय, रुपन्देही।

श्री जिल्ला नापी कार्यालय, रुपन्देही।

श्री सव डिभिजन वन कार्यालय, मुर्गिया।

श्री १२ नं. वडा कार्यालय बुटवल रुपन्देही (सूचना टाँस तथा सम्बन्धित टोललाई जानकारी गरिदिनुहुन)।


श्री सूचना प्रविधि शाखा बुटवल उपमहानगरपालिका। (वेबसाईट तथा पेजमा राखी सावजानिक गरिदिनुहुन)।

सम्पर्क नम्बर:

९८४८५३३४४५ नवराज खड्का (टोली प्रमुख)

९८५७०२९०६६ बिजय देव भुर्तेल (इकाई प्रमुख)

नवराज खड्का





नेपाल सरकार

भूमि व्यवस्था सहकारी तथा गरिबी निवारण मन्त्रालय

नापी कार्यालय
नापी कार्यालय, रुपन्देही

नापी टोली न.६ (आयोग) बुटवल बाट जारी (नाप नक्सा) शुरु हुने सम्बन्धी सूचना ।

प्रथम पटक प्रकाशित मिति: २०७९-०४-०९ ।

राष्ट्रिय भूमि आयोगले भूमिहीन दलित र भूमिहीन सुकुम्बासीलाई जग्गा उपलब्ध गराउने र अव्यवस्थित बसोबासीको व्यवस्थापन गर्ने प्रयोजनको लागि बुटवल उपमहानगरपालिका वडा नं. १७ भित्रको मिति २०७९-०४-०८ गते आयोग/जिल्ला समिति र स्थानीय तहले पहिचान र छनोट गरेको तपसिलको सरकारी जग्गाको नाप नक्सा मिति २०७९-०४-२४ देखि सुरु हुने भएकोले सम्बन्धित व्यक्तिहरुले नाप नक्सा हुदाको समयमा आ-आफ्नो नागरिकता प्रमाण-पत्रको प्रतिलिपि, उपलब्ध अन्य प्रमाण र निबेदन दर्ताको निस्सा लिइ उपस्थिति भइ आफुलेआवाद कामोत गरेको जग्गाको साथ सिमाना घुमी देखाई नापी गराउनु होला। नापी हुने विषयमा अरु जानकारी चाहिएमा सम्बन्धित टोली मुकाममा आई बुझ्न सक्नु हुनेछ।

तपसिल:

क्र.स	साविक गाविस/वडा	ब्लक न.	ब्लकको नाम	पुर्व	पश्चिम	उत्तर	दक्षिण	जग्गाको प्रकृती	तहगत क्षेत्र	कैफियत
१	मोतिपुर १ ग	२	मोतिपुर १ ग कि. न. १६ समावेशी टोल -२	कुलो	कुलो	कुलो	कि.न. ७०३	पर्ती	ग्रामिण क्षेत्र	साविकमा नाप नक्सा भएको पर्ती जग्गा

बोधार्थ:

श्री राष्ट्रिय भूमी आयोग, जिल्ला समिति, रुपन्देही।

श्री जिल्ला डिभिजन वन कार्यालय, रुपन्देही।

श्री जिल्ला नापी कार्यालय, रुपन्देही।

श्री सव डिभिजन वन कार्यालय, मुर्गिया।

श्री १७ वडा कार्यालय बुटवल रुपन्देही (सूचना टाँस तथा सम्बन्धित टोललाई जानकारी गरिदिनुहुन)।

श्री सूचना प्रविधि शाखा बुटवल उपमहानगरपालिका।(वेबसाईट तथा पेजमा राखी सावजानिक गरिदिनुहुन)।

सम्पर्क नम्बर:

९८४८५३३४४५ नवराज खड्का (टोली प्रमुख)


९८५७०२९०६६ बिजय देव भुर्तेल (इकाई प्रमुख)

नवराज खड्का

टोली प्रमुख



नेपाल सरकार
भूमि व्यवस्था सहकारी तथा गरिबी निवारण मन्त्रालय



नापी टोली न.६ (आयोग) बुटवल बाट जारी नाप नक्सा शुरु हुने सम्बन्धी सूचना ।

प्रथम पटक प्रकाशित मिति: २०७९-०४-०९ ।

राष्ट्रिय भूमि आयोगले भूमिहीन दलित र भूमिहीन सुकुम्बासीलाई जग्गा उपलब्ध गराउने र अव्यवस्थित बसोबासीको व्यवस्थापन गर्ने प्रयोजनको लागि बुटवल उपमहानगरपालिका वडा नं. १८ भित्रको मिति २०७९-०४-०८ गते आयोग /जिल्ला समिति र स्थानीय तहले पहिचान र छनोट गरेको तपसिलको सरकारी जग्गाको नाप नक्सा मिति २०७९-०४-२४ देखि सुरु हुने भएकोले सम्बन्धित ब्यक्तिहरुले नाप नक्सा हुदाको समयमा आ-आफ्नो नागरिकता प्रमाण-पत्रको प्रतिलिपि, उपलब्ध अन्य प्रमाण र निबेदन दर्ताको निस्सा लिइ उपस्थिति भइ आफुलेआवाद कामोत गरेको जग्गाको साध सिमाना घुमी देखाई नापी गराउनु होला। नापी हुने विषयमा अरु जानकारी चाहिएमा सम्बन्धित टोली मुकाममा आई बुझ्न सक्नु हुनेछ।

तपसिल:

क्र.स	साविक गाविस/वडा	ब्लक न.	ब्लकको नाम	पुर्व	पश्चिम	उत्तर	दक्षिण	जग्गाको प्रकृती	तहगत क्षेत्र	कैफियत
१	मोतिपुर ८ घ	३	मोतिपुर ८ घ कि.न. ६९ दक्षिण पोखरी	कुवा	कि. न. ३२६,३२७	कि. न. १०४	सिमाना	पर्ती	शहर उन्मुख क्षेत्र	साविकमा नाप नक्सा भएको पर्ती जग्गा

बोधार्थ:

श्री राष्ट्रिय भूमि आयोग, जिल्ला समिति, रुपन्देही।

श्री जिल्ला डिभिजन वन कार्यालय, रुपन्देही।

श्री जिल्ला नापी कार्यालय, रुपन्देही।

श्री सव डिभिजन वन कार्यालय, मुर्गिया।

श्री १८ वडा कार्यालय बुटवल रुपन्देही (सूचना टाँस तथा सम्बन्धित टोललाई जानकारी गरिदिनुहुन)।

श्री सूचना प्रविधि शाखा बुटवल उपमहानगरपालिका।(वेबसाईट तथा पेजमा राखी सावजानिक गरिदिनुहुन)।

सम्पर्क नम्बर:

९८४८५३३४४५ नवराज खड्का (टोली प्रमुख)

९८५७०२९०६६ बिजय देव भुर्तेल (इकाई प्रमुख)


नवराज खड्का

टोली प्रमुख



नेपाल सरकार

भूमि व्यवस्था सहकारी तथा नागरिकी निवारण मन्त्रालय



नापी टोली न.६ (आयोग) बुटवल काठमाडौं नयाँ नक्सा शुरु हुने सम्बन्धी सूचना।

प्रथम पटक प्रकाशित मिति: २०७९-०४-०९।

राष्ट्रिय भूमि आयोगले भूमिहीन दलित र भूमिहीन सुकुम्बासीलाई जग्गा उपलब्ध गराउने र अव्यवस्थित बसोबासीको व्यवस्थापन गर्ने प्रयोजनको लागि बुटवल उपमहानगरपालिका वडा नं. १९ भित्रको मिति २०७९-०४-०८ गते आयोग/जिल्ला समिति र स्थानीय तहले पहिचान र छनोट गरेको तपसिलको सरकारी जग्गाको नाप नक्सा मिति २०७९-०४-२४ देखि सुरु हुने भएकोले सम्बन्धित व्यक्तिहरुले नाप नक्सा हुदाको समयमा आ-आफ्नो नागरिकता प्रमाण-पत्रको प्रतिलिपि, उपलब्ध अन्य प्रमाण र निबेदन दर्ताको निस्सा लिइ उपस्थिति भइ आफुलेआवाद कामोत गरेको जग्गाको साध सिमाना घुमी देखाई नापी गराउनु होला। नापी हुने विषयमा अरु जानकारी चाहिएमा सम्बन्धित टोली मुकाममा आई बुझ्नसक्नु हुनेछ।

तपसिल:

क्र.सं.	साविक गाविस/वडा	ब्लक नं.	ब्लकको नाम	पुर्व	पश्चिम	उत्तर	दक्षिण	जग्गाको प्रकृती	तहगत क्षेत्र	कैफियत
१	मोतिपुर ९ क	४	मोतिपुर ९ क कि. नं. ८५ ८६ ८७ बमभोला टोल -१	कि.नं. ८६ कुलो कुलो	कि.नं. ३३६ ८५ ८६	बाटो बाटो बाटो	कि.नं. ३३६ ५८० ८६	पर्ती पर्ती पर्ती	सहर उन्मुख क्षेत्र	साबिकमा नक्सा भए पर्ती जग्गा
२	मोतिपुर ९ क	५	मोतिपुर ९ क कि. नं. ७९ बमभोला टोल -२	कि. नं. १७६	कि.नं. ६६८	कि.नं. ७७ ६,७७७, ७७९	कुलो	पर्ती	सहर उन्मुख क्षेत्र	साबिकमा नक्सा भए पर्ती जग्गा
३	मोतिपुर ९ क	७	मोतिपुर ९ क कि.नं. ९८ बमभोला टोल -४	कि.नं. १८३९, १८४०, १८४१, १९९३, १५९२, १७३,	कि.नं. ५०९, ५४८,	बाटो	बाटो, कि.नं. १६३	पर्ती	सहर उन्मुख क्षेत्र	साबिकमा नक्सा भए पर्ती जग्गा

(Signature)
नवराज खड्का

टोली प्रमुख

मोतिपुर ९ ख	९	मोतिपुर ९ ख कि. न. १७६ देबी स्थान टोल -१	बाटो	सिमाना	सिमाना, कि.न १०४०, १२ १२	बाटो	पती	सहर उन्मुख क्षेत्र	साबिकमा नाप नक्सा भएक पती जग्गा
मोतिपुर ९ ग	१०	मोतिपुर ९ ग कि. न १ देबी स्थान टोल - २	सिमाना	कि.न २५, २६	सिमाना	बाटो	पती	सहर उन्मुख क्षेत्र	साबिकमा नाप नक्सा भएक पती जग्गा

बोधार्थः

श्री राष्ट्रिय भूमी आयोग, जिल्ला समिति, रुपन्देही।

श्री जिल्ला डिभिजन वन कार्यालय, रुपन्देही।

श्री जिल्ला नापी कार्यालय, रुपन्देही।

श्री सव डिभिजन वन कार्यालय, मुर्गियां।

श्री १९ न. वडा कार्यालय बुटवल रुपन्देही (सूचना टाँस तथा सम्बन्धित टोललाई जानकारी गरिदिनुहुन)।

श्री सूचना प्रविधि शाखा बुटवल उपमहानगरपालीका।(वेभसाईट तथा पेजमा राखी सावजानिक गरिदिनुहुन)।

सम्पर्क नम्बरः

९८४८५३३४४५ नवराज खड्का (टोली प्रमुख)

९८५७०२९०६६ बिजय देव भुर्तेल (इकाई प्रमुख)



(Signature)
नवराज खड्का